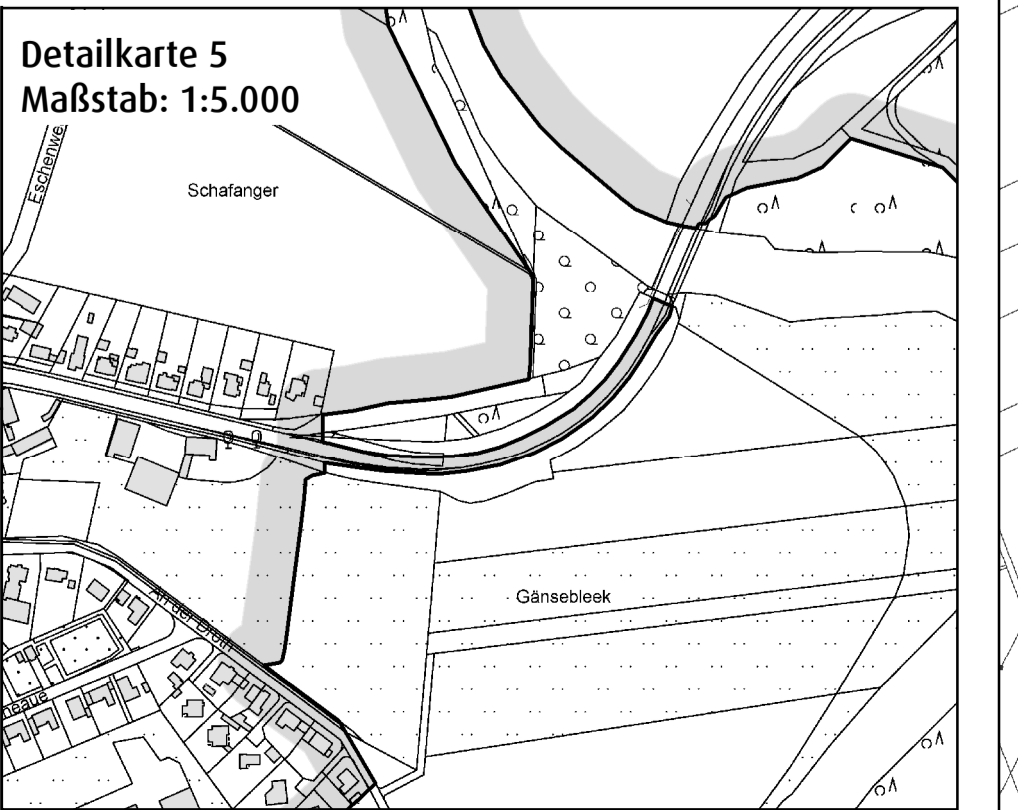
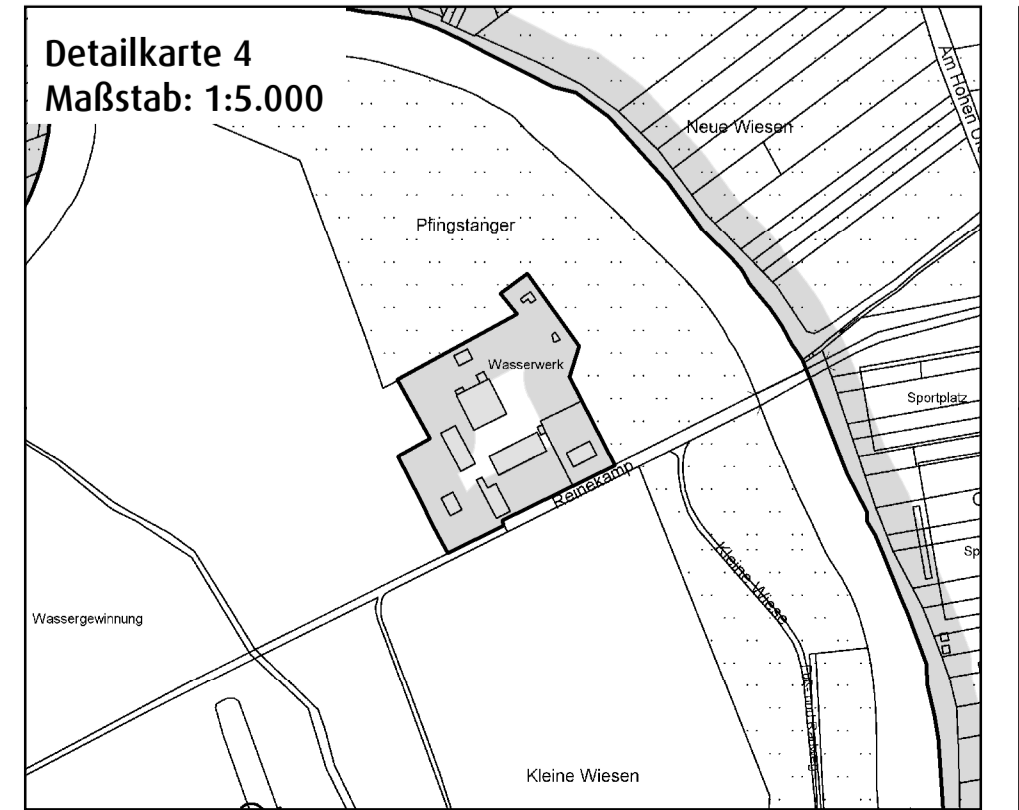
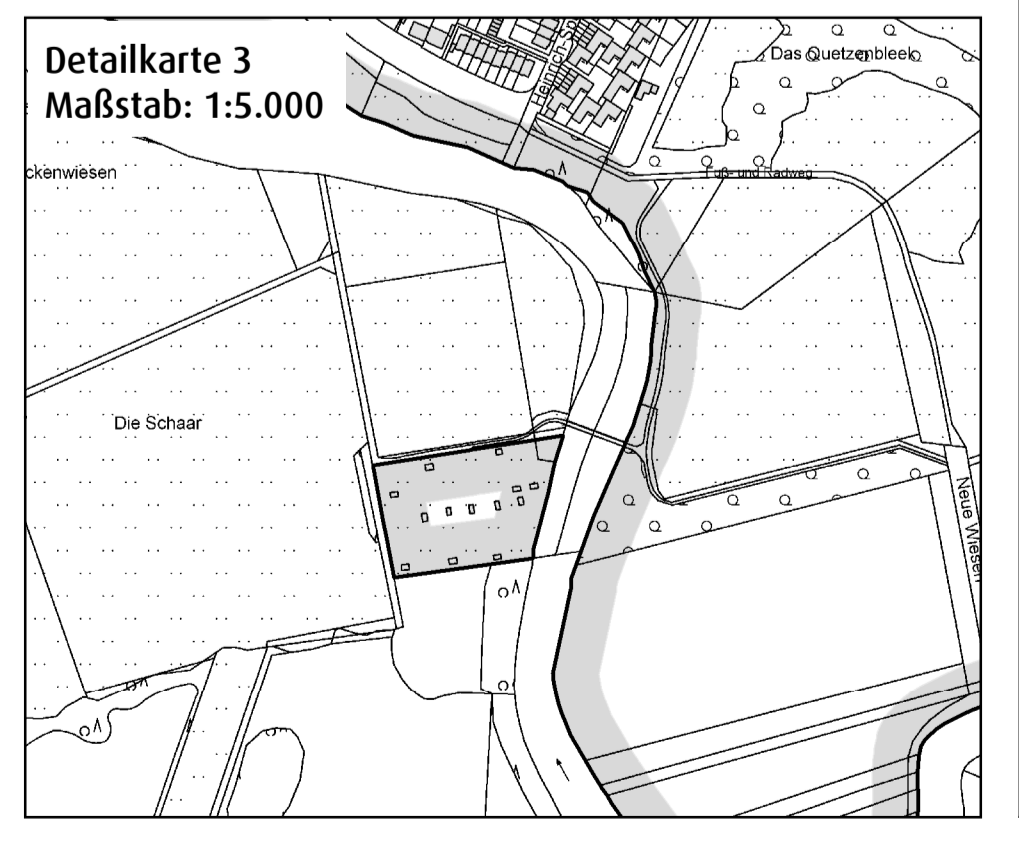
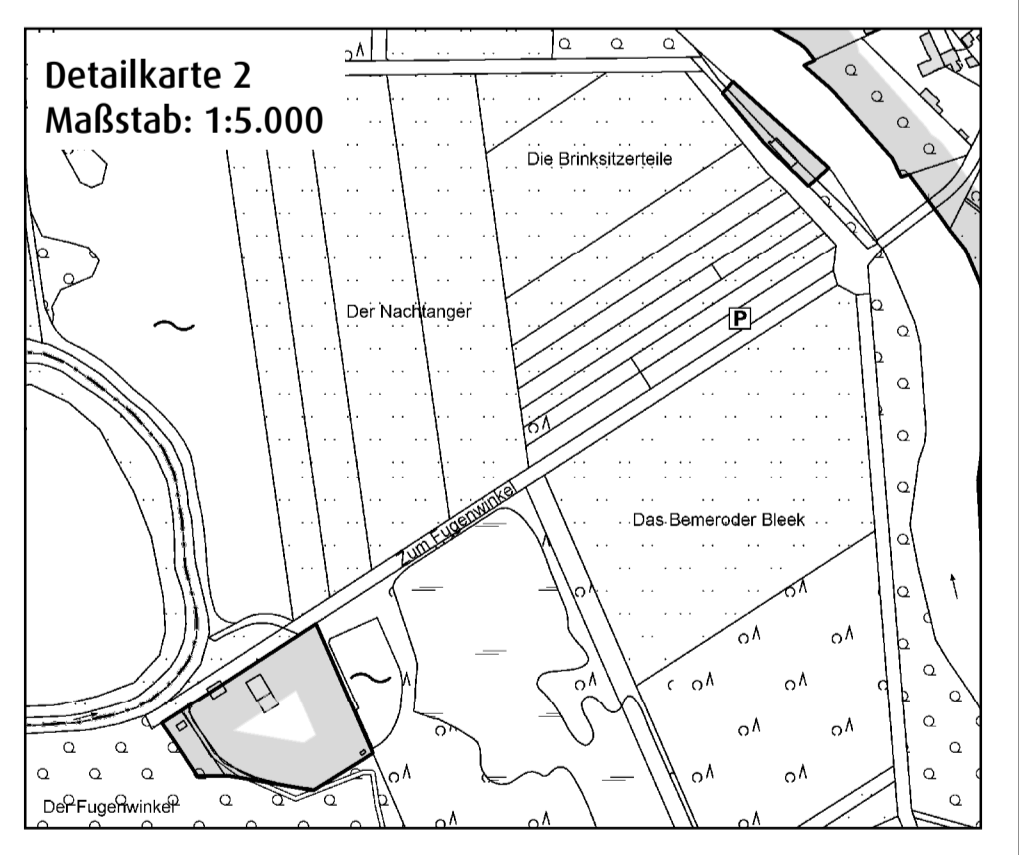
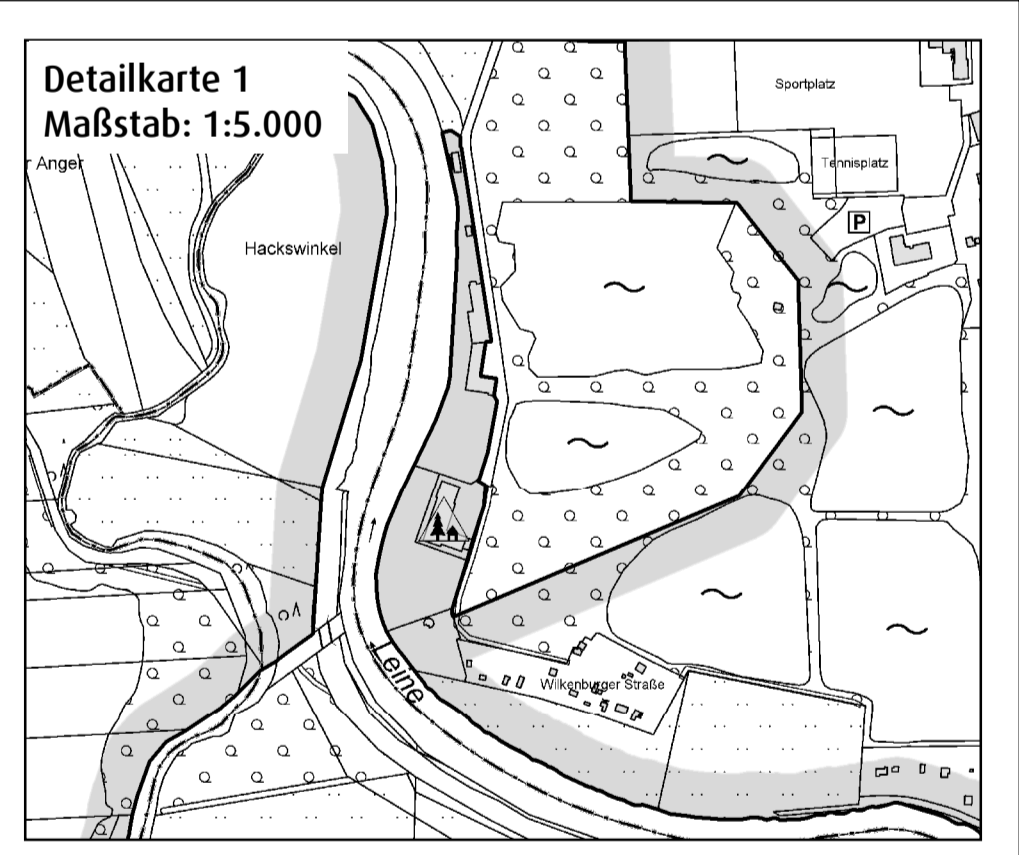
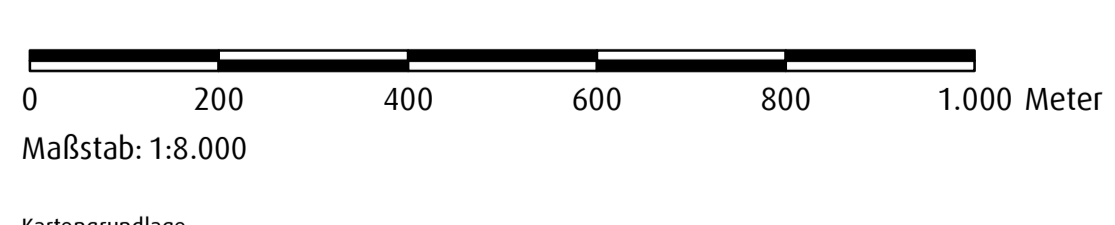


- Legende**
- Grenze des Naturschutzgebietes HA 239 (Innere schwarze Linie des grauen Rasterbandes)
 - Fläche zur Umsetzung der FFH-Richtlinie (FFH-Gebiet Nr. 3624-331)
 - Wald (entspr. § 5 Abs. 3 Nr. 1)
 - Wald mit wertbestimmenden Lebensraumtypen (entspr. § 5 Abs. 3 Nr. 2)
 - Acker (entspr. § 5 Abs. 4 Nr. 2)
 - Dauergrünland I (entspr. § 5 Abs. 4 Nr. 3)
 - Dauergrünland II (entspr. § 5 Abs. 4 Nr. 4)
 - Ruhezone (entspr. § 4 Abs. 1 Satz 2 Nr. 4)
 - Bootsanleger Ohestraße
 - Angelgewässer (entspr. § 5 Abs. 7 Satz 1 Nr. 6)
 - Nachtangeln (entspr. § 5 Abs. 7 Satz 2)
 - Parkplatz (entspr. § 5 Abs. 2 Nr. 2)
 - Gemeindegrenze
 - Grenze der Region Hannover/Landkreis Hildesheim



Anlage 1 zur Verordnung über das Naturschutzgebiet "Leineau zwischen Hannover und Ruthe" in den Städten Hemmingen, Laatzten, Pattensen sowie der Landeshauptstadt Hannover, Region Hannover und der Stadt Sarstedt, Landkreis Hildesheim (NSG - HA 239)

maßgebliche Karte



Kartengrundlage:
Auszug aus den Geobasisdaten des Landesamtes für Geoinformation und Landesvermessung Niedersachsen, © 2020 LfL/NLW

Datenguelle:
Niedersächsischer Landesbetrieb für Wasserwirtschaft, Küsten- und Naturschutz (NLWKN), 2017
Niedersächsische Landesforsten, 2014
Umweltinformationssystem Region Hannover (2020)
ALKIS Daten (04/2020)

Herausgeber:
Region Hannover
Der Regiergspräsident
Fachbereich Umwelt - Untere Naturschutzbehörde
Hölystraße 17
30171 Hannover
Stand: 02.09.2020
© Region Hannover

