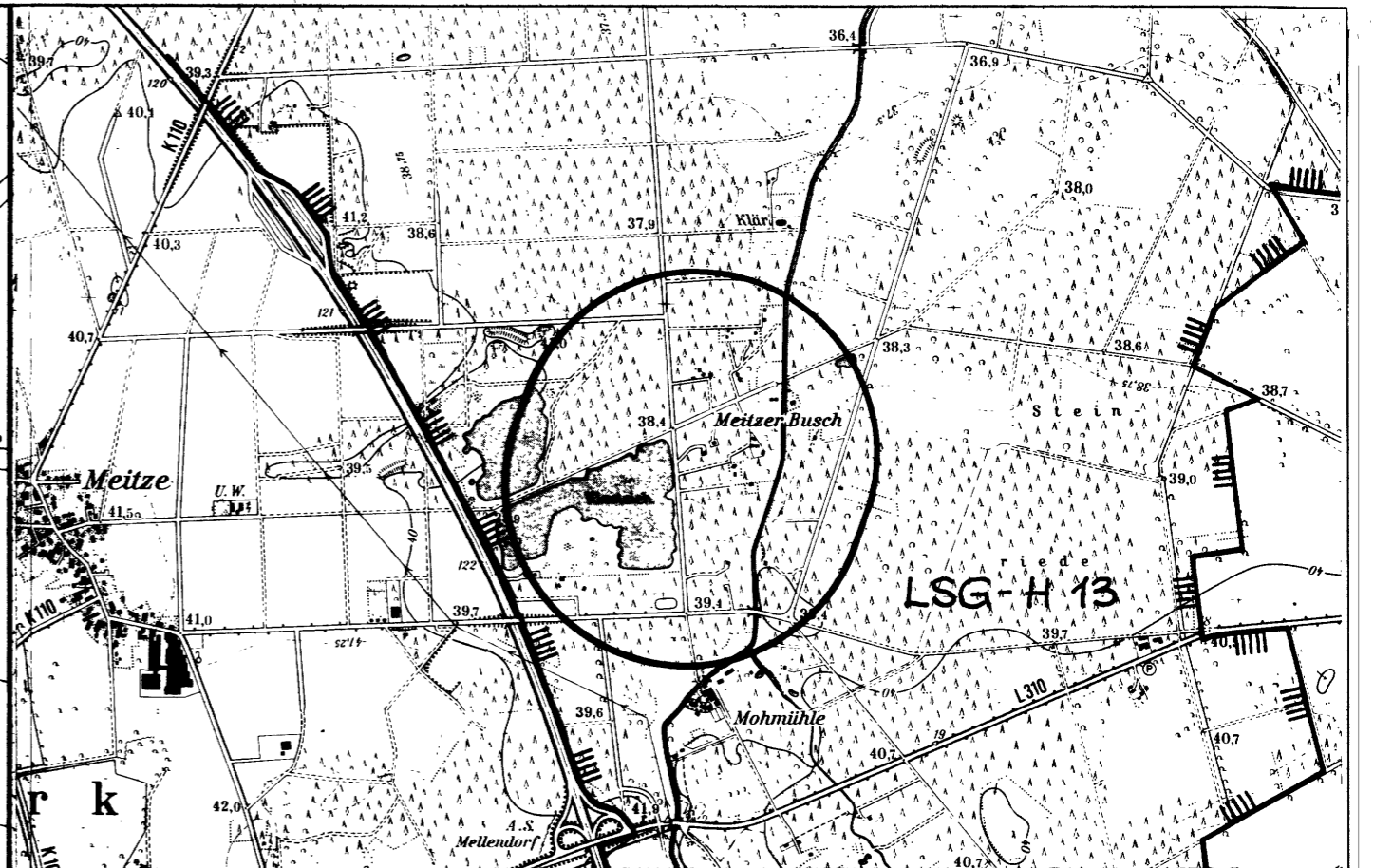
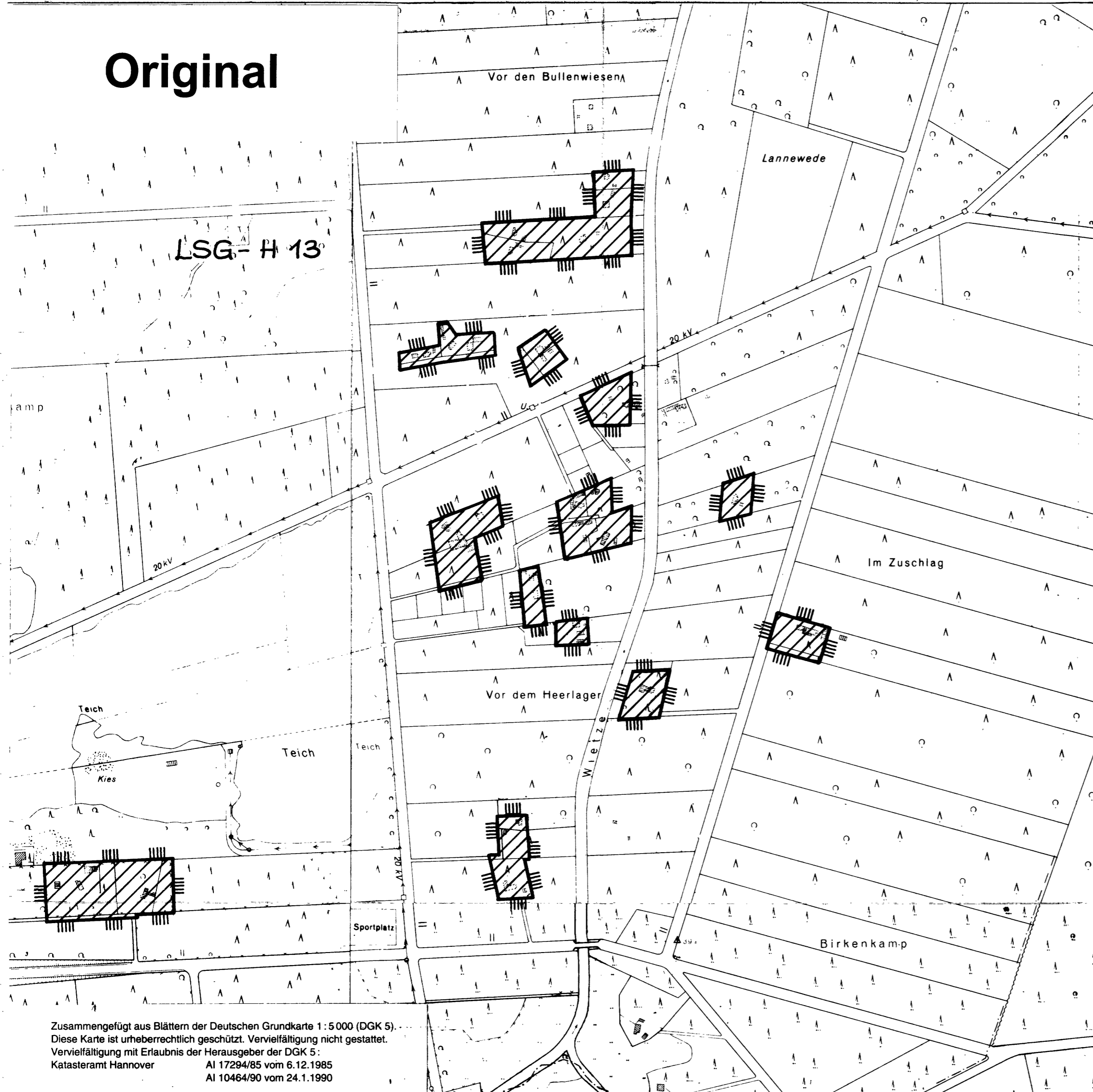


# Original



Kartengrundlage: TK 25, Ausgabe 1991, Blatt 3424. Vervielfältigungen jeder Art sind nicht gestattet. Vervielfältigt mit Erlaubnis des Niedersächsischen Landesverwaltungsamtes - Landesvermessung - B 4 - 03/92

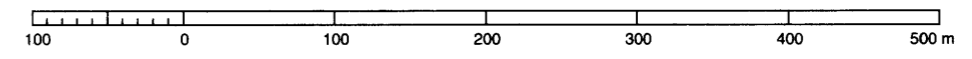
Übersichtsplan M. 1 : 25 000



## Anlage zur IV. Änderungsverordnung des Landschaftsschutzgebietes

### „FORST RUNDSHORN – FUHRBERG“ LSG – H 13

Gemeinde Wedemark

Maßstab 1 : 5 000



-  Grenze des Landschaftsschutzgebietes
-  Löschungsbereiche

Hannover, den 09.02.98  
Landkreis Hannover  
Der Oberkreisdirektor  
Im Auftrage

*S. Siebens*  
(Siebens)



LANDKREIS HANNOVER  
- Amt für Naturschutz -

Kr/Ka Nov. 94  
Dez. 95

Zusammengestellt aus Blättern der Deutschen Grundkarte 1 : 5 000 (DGK 5).  
Diese Karte ist urheberrechtlich geschützt. Vervielfältigung nicht gestattet.  
Vervielfältigung mit Erlaubnis der Herausgeber der DGK 5:  
Katasteramt Hannover AI 17294/85 vom 6.12.1985  
AI 10464/90 vom 24.1.1990