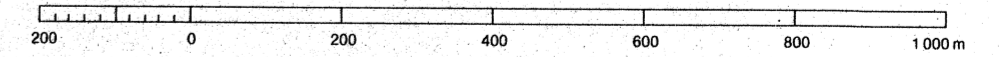




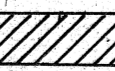
**LSG-H58**

Anlage zur Verordnung über die Ausweisung des Landschaftsschutzgebietes

„AUTERNIEDERUNG“ LSG - H 58  
Stadt Neustadt/Rbge.

Maßstab 1:10 000



-  Grenze Landschaftsschutzgebiet (LSG)
-  Flächen nach §4(4)
-  Dauergrünland und Brachen

LANDKREIS HANNOVER  
- Amt für Naturschutz -

Änderung am 25.9.90  
Änderung am 2.10.90  
Änderung am 21.5.91  
Änderung am 21.6.91  
Änderung am 23.9.91  
Änderung am 15.9.2008

Herausgegeben vom Landkreis Hannover - Amt Kartographie - Stand 1988  
Zusammengestellt aus veränderten Blättern der Deutschen Grundkarte 1:5 000 (DGK 5).  
Diese Karte ist urheberrechtlich geschützt. Vervielfältigung nicht gestattet.  
Vervielfältigt mit Erlaubnis des Katasteramtes Hannover vom 06.12.1985 - A1 17294/85