


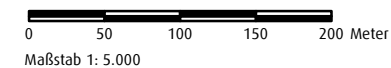


Legende

-  Landschaftsschutzgebiet LSG - H 57
-  Erweiterungsfläche
-  Gemeindegrenze

I. Änderungsverordnung zur Verordnung über das Landschaftsschutzgebiet »Mastbrucher Holz« (LSG - H 57) Stadt Laatzten, Region Hannover



Kartengrundlage:
Auszug aus den Geobasisdaten der Niedersächsischen Vermessungs- und Katasterverwaltung, ©2011 Landesamt für Geoinformation und Landesentwicklung Niedersachsen (LGLN)

Datenquelle:
Büro Planungsgruppe Landespflege, 2010

Herausgeber:
Region Hannover
Der Regionspräsident
Fachbereich Umwelt- Untere Naturschutzbehörde
Höltzstr. 17
30171 Hannover

Stand: März 2011

© Region Hannover

