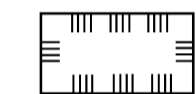
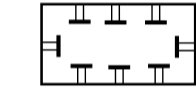



Legende

-  Grenze des Landschaftsschutzgebietes H 46
-  Grenze der Schutzzone I
-  Stadt- oder Gemeindegrenze

**Anlage zur Verordnung über die Ausweisung
des Landschaftsschutzgebietes
»Oldhorster Moor« LSG – H 46
Stadt Burgdorf, Stadt Burgwedel, Gemeinde
Isernhagen**



Kartengrundlage:
DGKS-Daten der LGN – Landesvermessung + Geobasisinformation Niedersachsen
ALK-Grundrissdaten der VKB – Vermessungs- und Katasterbehörde Hannover

Datenquelle:
Verordnung zum Landschaftsschutzgebiet H 46

Herausgeber:
Region Hannover
Der Regionspräsident
Fachbereich Umwelt
Untere Naturschutzbehörde, Team 36.05
Bearb.: S. Dettmer, G. Fortner, M. Kirchmeier, E. Philipp, J. Taukel
Höltzstr. 17
30171 Hannover

Stand: September 2005

Diese Karte ist gesetzlich geschützt.
Vervielfältigung nur mit Erlaubnis des Herausgebers.
Als Vervielfältigung gelten z. B. Nachdruck, Fotokopie, Mikroverfilmung,
Digitalisierung, Scannen sowie Speicherung auf Datenträger.

